

# BRT

## BUS RAPID TRANSIT

**VelociRFTA Bus Rapid Transit (BRT)** is the first rural bus rapid transit system in the nation, and it is here in the Roaring Fork Valley to make your commute better than ever. This service gives our community urban convenience in our beautiful rural area. Travel to/from Aspen and Glenwood Springs in about one hour – that’s the same as a car! During our peak commuter times the bus comes every 12 minutes or less. *See the following pages for schedule details.*

**Headsigns:** VelociRFTA BRT buses are designated with a “BRT ASPEN” headsign for buses traveling upvalley or “BRT GLENWOOD” headsign for buses traveling downvalley.

View all RFTA buses on a live GPS map and get real time stop predictions at [myRFTA.com](http://myRFTA.com).

**This is a fare service** (unless riding within a zone) — **see the fare chart on page 5.**











**VelociRFTA Bus Rapid Transit (BRT)** es el primer sistema rural de tránsito rápido de autobuses en la nación, y está aquí en Roaring Fork Valley para hacer que su viaje sea mejor que nunca. Este servicio le da a nuestra comunidad comodidad urbana en nuestra hermosa área rural. Viaje hacia/desde Aspen y Glenwood Springs en aproximadamente una hora, ¡es lo mismo que un automóvil! Durante nuestras horas pico de pasajeros, el autobús pasa cada 12 minutos o menos. *Ver la siguiente página para detalles del horario.*

**Letreros:** Los autobuses VelociRFTA BRT están designados con un letrero “BRT ASPEN” para los autobuses que viajan cima del valle o un letrero “BRT GLENWOOD” para los autobuses que viajan bajo del valle.

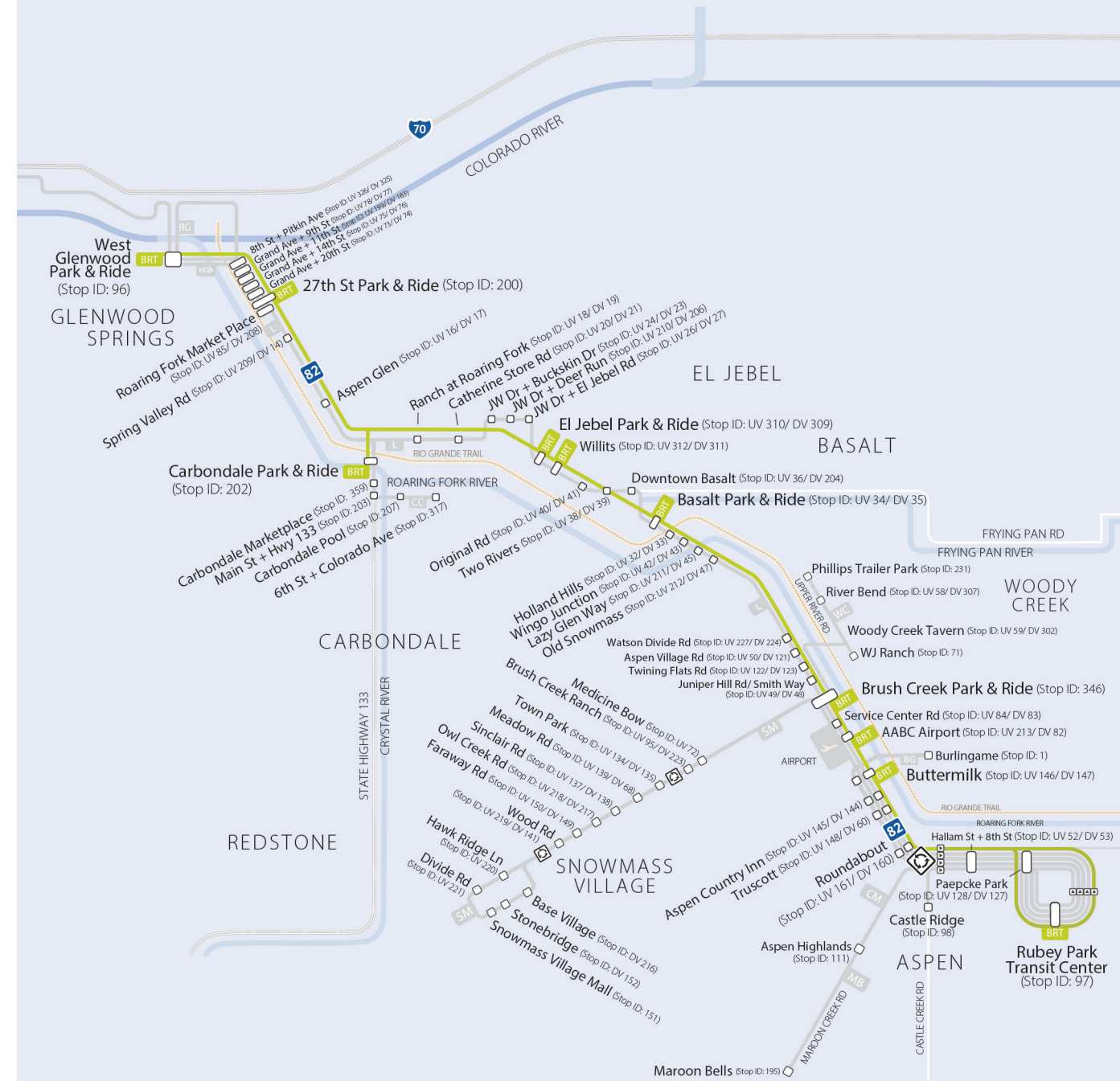
Vea todos los autobuses RFTA en un mapa GPS en vivo y obtenga predicciones de paradas en tiempo real en [myRFTA.com](http://myRFTA.com).


**Este es un servicio de tarifa** (a menos que viaje dentro de una zona) - **consulte la tabla de tarifas en la página 5.**




-  **RUBEY PARK TRANSIT CENTER**  
Aspen, Colorado
-  **BUTTERMILK**  
Owl Creek Road & Highway 82
-  **AABC AIRPORT**  
Aspen Airport and Business Center
-  **BRUSH CREEK PARK & RIDE**  
Brush Creek Road & Highway 82
-  **BASALT PARK & RIDE**  
Basalt Avenue & Highway 82
-  **WILLITS**  
Basalt Avenue & Highway 82
-  **EL JEBEL PARK & RIDE**  
Valley Road & Highway 82
-  **CARBONDALE PARK & RIDE**  
Village Road & Highway 82
-  **27th STREET STATION**  
27th Street Glenwood Springs & Highway 82
-  **WEST GLENWOOD PARK & RIDE**  
Wulfsohn Road

## BRT ROUTE Glenwood to/from Aspen/Snowmass



 BUSES FROM GLENWOOD SPRINGS TO ASPEN ARE TRAVELING “UPVALLEY”  
Los autobuses de Glenwood Springs a Aspen viajan “cima del valle”

 BUSES FROM ASPEN TO GLENWOOD SPRINGS ARE TRAVELING “DOWNVALLEY”  
Los autobuses de Aspen a Glenwood Springs viajan “bajo del valle”



